







Erläuterung der Planzeichen

-  Umgrenzung des räumlichen Geltungsbereichs der Satzung
 -  Fläche für Massnahmen Naturschutz + Landschaftspflege
 -  Baum zu erhalten
- Hinweise, Kennzeichnungen, nachrichtliche Übernahmen**
-  Gebäude Bestand
 -  Flurstück mit Nummer
 -  Grenze bestehende Klarstellungs- und Einbeziehungssatzung (2014)

PROJEKT / VORHABEN

Ergänzungssatzung „Padling-Ost“

PLANUNGSTRÄGER / BAUHERR

PLANINHALT

Anlage 1
Lageplan

G+2S

GARNHARTNER + SCHOBER + SPÖRL

Landschaftsarchitekten BDLA Stadtplaner Dipl.-Ing.e
Büro Passau 94032 · Heuwinkel 1 · fon 0851/490 797 66
email: spoerl@gs-landschaftsarchitekten.de

MASSSTAB

1: 1.000

DATEINAME

3293.vwx

DATUM

08.08.2023

PLAN-NR:

3293.LP

