

Ergänzungssatzung Rohrjetten-West II

Fl.-Nr 3076, Gmk. Hunding




Plan 1: Übersicht




M 1: 1000

Planung: Uwe Schmidt

Landschaftsarchitekt

Stand: 04.04.2024

-  Abgrenzung FNP, Dorfgebiet
-  Abgrenzung Ortsabrundungssatzung
-  Abgrenzungsvorschlag Satzung

-  Höhenlinien 0,5 m
-  Höhenlinien 1 m
-  Höhenlinien 10 m

